



**КОМИТЕТ ИМУЩЕСТВЕННЫХ ОТНОШЕНИЙ  
АДМИНИСТРАЦИИ ПЕРМСКОГО МУНИЦИПАЛЬНОГО ОКРУГА**

**РЕШЕНИЕ**

о размещении объектов № 3138

Пермский край  
Пермский округ

11.10.2024

Комитет имущественных отношений администрации Пермского муниципального округа разрешает Акционерному обществу «Газпром газораспределение Пермь» (ИНН 5902183841, ОГРН 2125902017723, почтовый адрес: 614000, г. Пермь, ул. Петропавловская, 43)

размещение объекта «Газопровод давлением до 1,2 Мпа, для размещения которого не требуется разрешения на строительство»

на землях государственная собственность на которые не разграничена

на срок 1 год

Местоположение: Пермский край, м.о. Пермский, с. Башкултаево, ул. Лесная, кад. № 59:32:0700001:2609

Приложение: схема предполагаемых к использованию земель или части земельного участка.

Особые условия использования:

1. При размещении объекта учесть параметры ширины проезда улично-дорожной сети, во избежание сужения полосы отвода дороги.
2. Получение разрешения на производство земляных работ.

Заместитель председателя комитета \_\_\_\_\_

(подпись, печать)

М.В. Королева



**Схема предполагаемых к использованию земель или части земельного участка**

Объект: Газопровод давлением до 1,2 Мпа, для размещения которого не требуется разрешения на строительство

Местоположение: расположенных по адресу: Пермский край, м.о. Пермский, с. Башкултаево, ул. Лесная, кад. №59:32:0700001:2609

Площадь земель или части земельного участка, кв.м.: 161

Категория земель: земли населенных пунктов

Вид разрешенного использования: -

Каталог координат, м

№ точки границы	X	Y
н1	498937.08	2211938.98
н2	498935.47	2211943.58
н3	498933.46	2211949.37
н4	498919.73	2211944.74
н5	498921.69	2211939.03
н6	498923.19	2211934.22
н1	498937.08	2211938.98

Описание границ смежных землепользователей:

От точки н1 до точки н2 - земельный участок с кадастровым номером 59:32:0700001:2608

От точки н2 до точки н3 - земельный участок с кадастровым номером 59:32:0700001:2609








От точки н3 до точки н4 - земли общего пользования

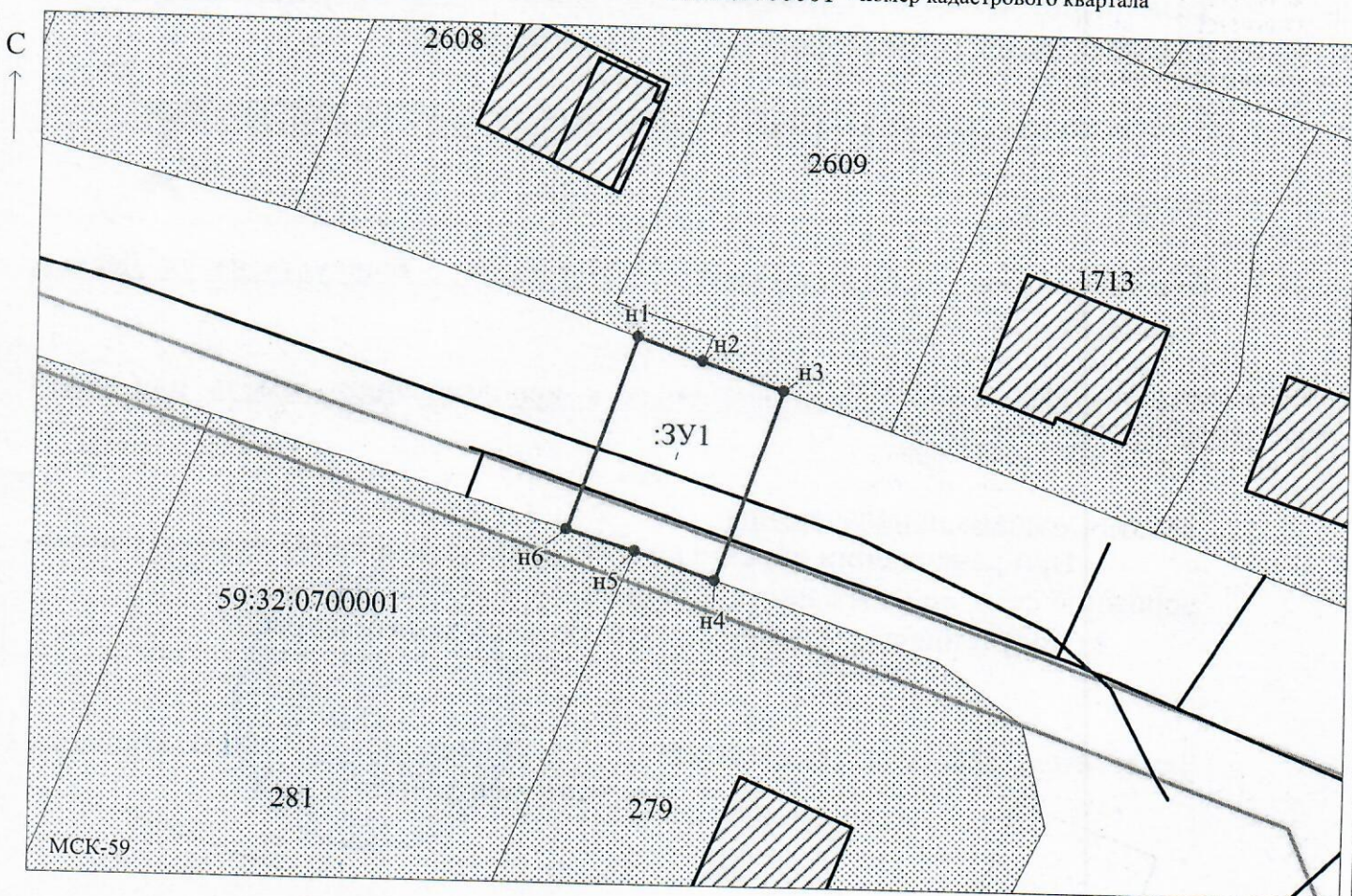
От точки н4 до точки н5 - земельный участок с кадастровым номером 59:32:0700001:279

От точки н5 до точки н6 - земельный участок с кадастровым номером 59:32:0700001:281

От точки н6 до точки н1 - земли общего пользования

**Условные обозначения:**

-  - предполагаемый участок земель, на которых планируется размещение объекта
  -  :1354 - границы и номер земельного участка, сведения о которых внесены в ЕГРН
  -  :3079 - границы и номер объекта капитального строительства, сведения о которых внесены в ЕГРН
  -  59:32-6.553 - зоны с особыми условиями использования территории, сведения о которых внесены в ЕГРН
  -  :3У1 - обозначение запрашиваемого земельного участка
  -  н1 - характерная точка границ земель или части земельного участка
  -  - граница кадастрового квартала
- 59:32:0700001 - номер кадастрового квартала



Заявитель: Иван / Захарова Е. П.  
 МП (подпись, расшифровка подписи)

Масштаб 1:500

(для юридических лиц и индивидуальных предпринимателей)